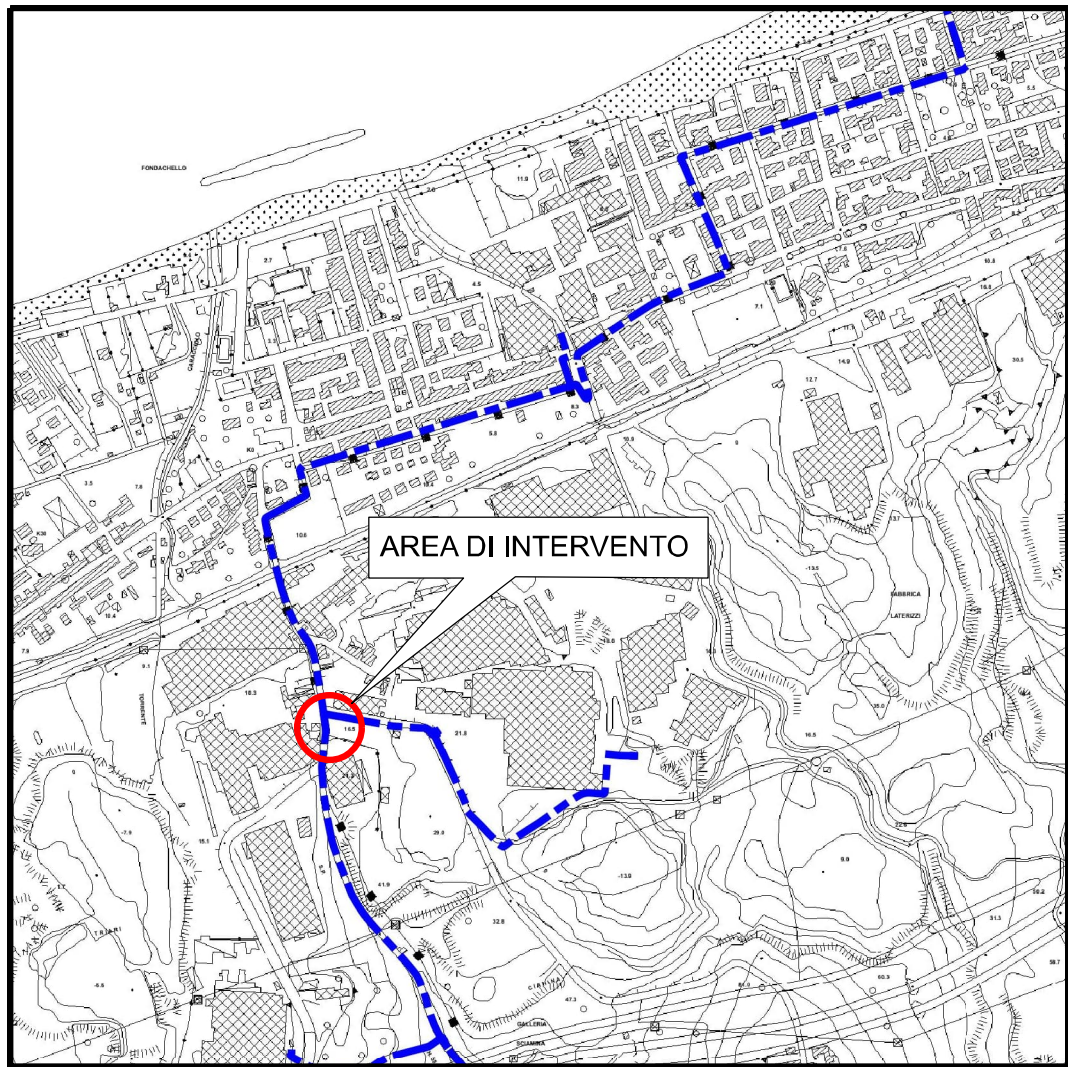


Il presente disegno e' di proprieta' aziendale - La societa' tutela i propri diritti a termine di legge.





COROGRAFIA CTR n. 588130 - Scala 1:10.000



8	28/06/2023	REVISIONE PER AGGIORNAMENTO DITTE CATASTALI	DE LIGIO	SEZIONE	LEARDI		
7	10/11/2021	EMISSIONE PER APPALTO	R. CEFALO	SEZIONE	L.MESSINA		
6	07/01/2020	DOCUMENTAZIONE PER AUTORIZZAZIONE UNICA (Integrazione con Doc, ex Art.13 L.64/74)	R. CEFALO	M.LUCIDI	L.MESSINA		
5	03/01/2019	DOCUMENTAZIONE PER AUTORIZZAZIONE UNICA	R. CEFALO	M.LUCIDI	L.MESSINA		
4	27/04/2018	EMISS. PER PERMESSI CON NUOVA IPOTESI DI TRACCIATO A SEG. NOTE SRG DEL 09/04/2018	R. CEFALO	M.LUCIDI	L.MESSINA		
Indice	Data	REVISIONI		Disegn.	Contr.	Approv.	
				Disegno		DS-339-PG-PRG-11	
Cod. N. 4104390 SPINA DI VALDINA 1° TRONCO DN 150 (6") - 12 bar - RIFACIMENTO IMPIANTO N.4104390/1 -				Foglio		1 di 3	
				Comm.		VR/16151/006	
				Indice			
STRUMENTI DI PIANIFICAZIONE URBANISTICA				Scala		1:5.000	
				sostituisce il		.....	
		sostituito dal		.....			

Il presente disegno e' di proprieta' aziendale - La societa' tutelera' i propri diritti a termine di legge.

Cod. N. 4104390 SPINA DI VALDINA 1° TRONCO DN 150 (6") - 12 bar - RIFACIMENTO IMPIANTO N.4104390/1 -	Quadro d'unione <div><div>1</div><div>2</div><div>3</div></div>	8	28/06/2023	REVISIONE PER AGGIORNAMENTO DITTE CATASTALI	DE LIGIO	SEMINO	LEARDI	Foglio 2 di 3
		7	10/11/2021	EMISSIONE PER APPALTO	R. CEFALO	M. LUCIDI	L.MESSINA	
STRUMENTI DI PIANIFICAZIONE URBANISTICA		INDICE	DATA	REVISIONI	DISEGNATO	CONTROLLATO	APPROVATO	
						Disegno DS-339-PG-PRG-11		
					Commissa VR/16151/006			

LEGENDA

SIMBOLOGIA CARTOGRAFICA

	Metanodotto in progetto		Altri metanodotti in progetto
	Metanodotti in esercizio		Gallerie, Tunnel, Mini-Microtunnel, Raise Boring e T.O.C.
	Metanodotti da porre fuori esercizio e recuperare		Impianti di linea in progetto
	Aree impianti stacco-terminale in progetto		Impianti di linea su rete in esercizio
	Aree impianti stacco-terminale esistenti		Impianti di linea da porre fuori esercizio e recuperare
	Piazzola di stoccaggio tubazioni		Depositi temporanei
	Strada di accesso all'impianto		Strade di accesso provvisorio
	Adeguamento strade esistenti		Punto di ripresa fotografico e numerazione
	Limite sovrapposizione fogli		Limite comunale
	Limite elementi cartografici		

SIMBOLOGIA MECCANICA

	Punto di intercettazione di linea (P.I.L.)
	Punto di intercettazione di derivazione importante (P.I.D.I.)
	Punto di intercettazione di derivazione semplice con stacco da P.I.L. (P.I.D.S.)
	Punto di intercettazione e derivazione semplice con stacco da Linea (P.I.D.S.)
	Punto di intercettazione con discaggio di allacciamento (P.I.D.A.)
	Punto predisposto per il discaggio di allacciamento (P.P.D.A.)
	Punto di sezionamento elettrico terminale (P.S.E.T.)
	Stazione predisposta per lancio e ricevimento PIG
	Impianto di riduzione/regolazione della pressione

SIMBOLOGIA TEMATICA

P.R.G. DEL COMUNE DI VALDINA (ME)

PERIMETRI			
	DELIMITAZIONE PIANO DEGLI INSEDIAMENTI PRODUTTIVI	(Art. 37 N.T.A.)	
	DELIMITAZIONE PARTICOLAREGGIATO ESECUTIVO		
	LIMITE RISPETTO FASCIA COSTIERA	(Art. 43 N.T.A.)	
	LIMITE RISPETTO FERROVIA	(Art. 44 N.T.A.)	
	LIMITE RISPETTO STRADE	(Art. 44 N.T.A.)	
	LIMITE RISPETTO CIMITERO	(Art. 44 N.T.A.)	
	PERIMETRO CON VINCOLO	(Art. 40 N.T.A.)	
	METANODOTTO		
	STRADA DI PREVISIONE		
	METANODOTTO		
	RIQUALIFICAZIONE CON REALIZZAZIONE DI UN PARCO DELLE CAVE	(Art. 35 al N.T.A.)	

ZONE TERRITORIALI OMOGENEE					
	A	(Art. 28 N.T.A.)		PARCHEGGIO	(Art. 42 N.T.A.)
	B1	(Art. 29 N.T.A.)		F1 ISTRUZIONE (scuola materna,elementre,media)	(Art. 39 N.T.A.)
	B2	(Art. 30 N.T.A.)		F2 ATTREZZATURE (teatro e/o biblioteca)	(Art. 40 N.T.A.)
	C1	(Art. 31 N.T.A.)		F3 SPORT – F4 VERDE P. (parco,gioco,sport,giardino pubblico,attr. balneari)	(Art. 41 N.T.A.)
	C2	(Art. 32 N.T.A.)		ZONA AGRICOLA	(Art. 38 N.T.A.)
	C3	(Art. 33 N.T.A.)		ZONA DI COMPENSORIO MINERARIO	(Art. 36 N.T.A.)
	EEP ESISTENTE	(Art. 37 N.T.A.)		ZONA SOGGETTA A PIANO DEGLI INSEDIAMENTI PRODUTTIVI ART. 27 LEGGE 22 OTTOBRE 1971 n. 865 e succ.	(Art. 37 N.T.A.)
	ZONA DI RECUPERO	<div><div>a -naturalistico</div><div>b -per discariche controllate</div><div>c -per insediamenti produttivi e tecnologici</div></div>	(Art. 35 N.T.A.)		
	F5 VERDE CON ATTREZZATURA TURISTICO RICETTIVA	(Art. 41 bis N.T.A.)			

servizi esistenti di p.r.g		servizi esistenti di p.r.g			
SCUOLA MATERNA			ATTREZZATURE SPORTIVE		
SCUOLA ELEMENTARE			GIARDINO PUBBLICO ATTREZZATO		
SCUOLA MEDIA			PIAZZETTA BELVEDERE		
AMBULATORIO			ALBERATURE AD ALTO FUSTO		ooo
CENTRO SOC.-CIV.			PARCHEGGIO		
CENTRO PER ANZIANI E/O BIBLIOTECA			DISCARICA	R S U	
TURISTICO ATTR. BALNEARI			ATTREZZATURE RELIGIOSE		

Progressiva chilometrica	N.	
Comuni		
Province		
Impianti		
Attraversamenti		
Strade - Piste - Piazzole tubazioni		
Fascia di lavoro		
Scavabilita' terreni		
Ripristini morfologici		
Ripristini vegetazionali		



Il presente disegno e' di proprieta' aziendale - La societa' tutelera' i propri diritti a termine di legge.

